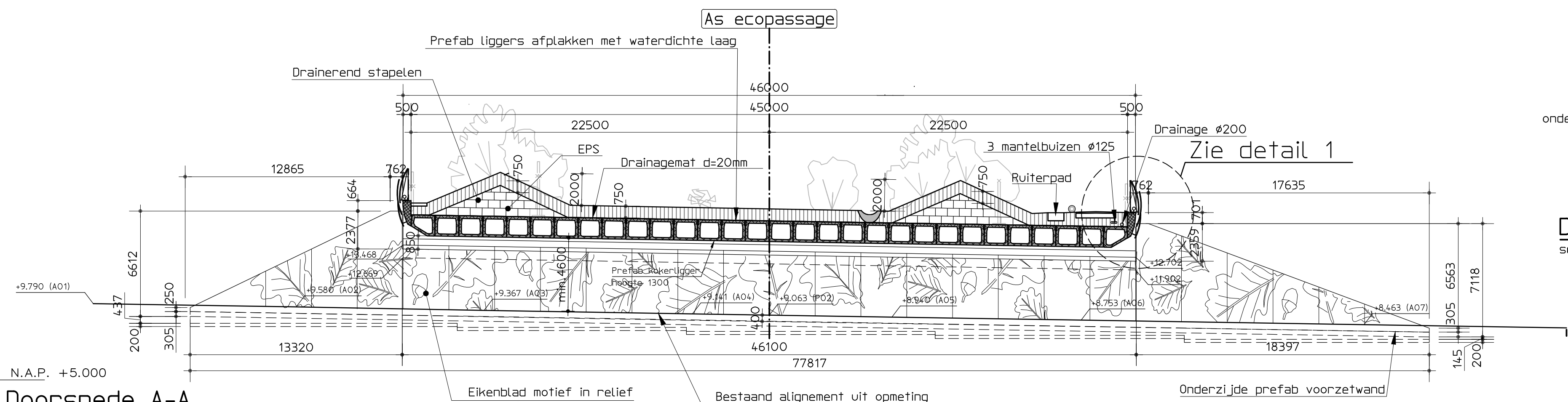


Bovenaanzicht
schaal 1:200

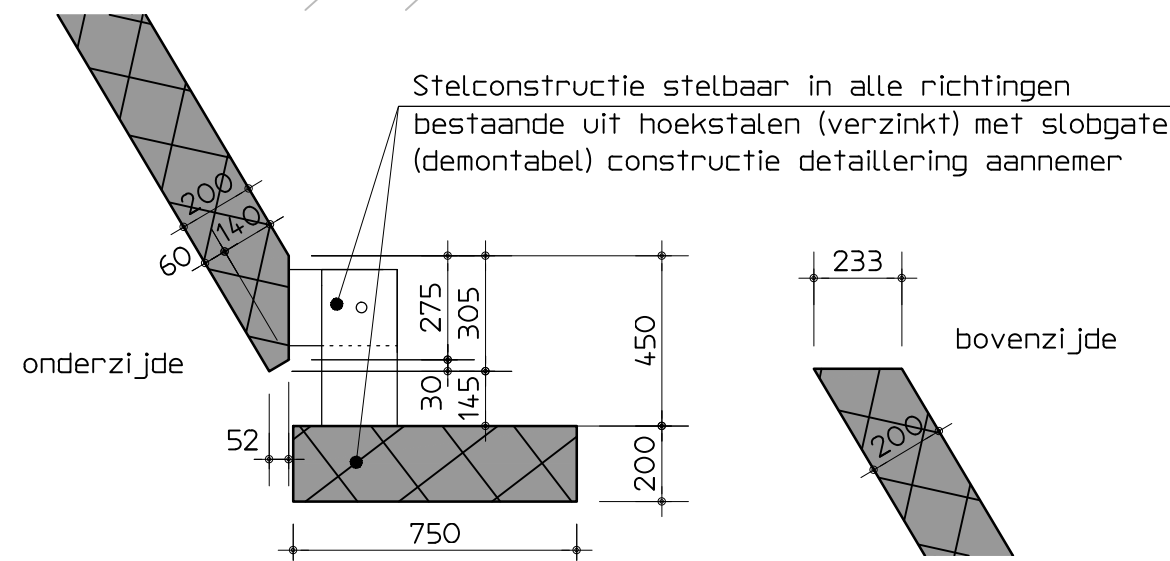
Zie voor uitwerking HWA afvoer tekening N417-27506-52-35-02
Geogrid constructie voor andere landhoofd gespiegeld uitvoeren



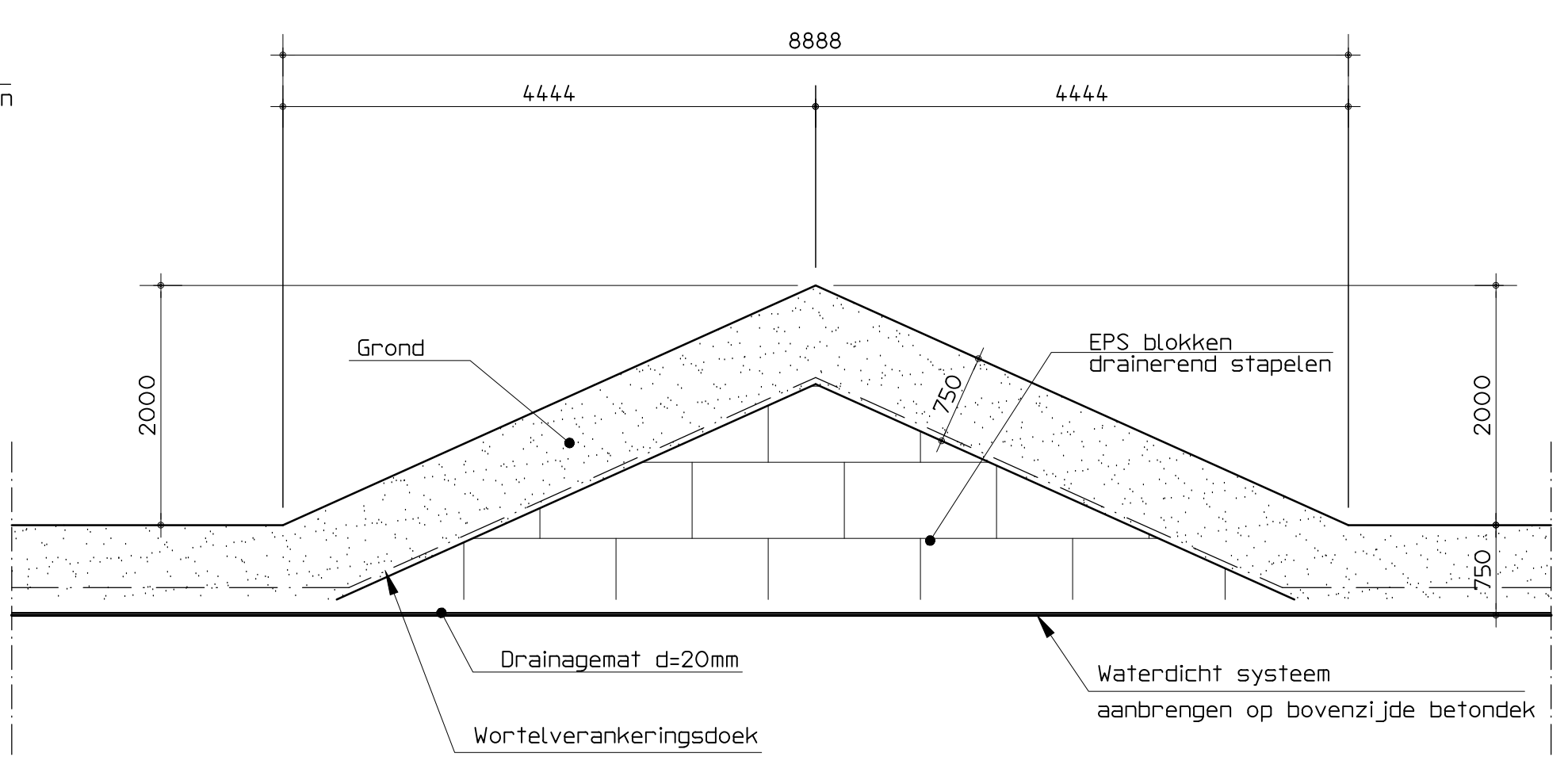
Doorsnede A-A
schaal 1:200
(Maatvoering haaks op as ecopassage)

Eikenblad motief in reliëf
Lijnen 3mm verdiept
breedte ca. 20mm

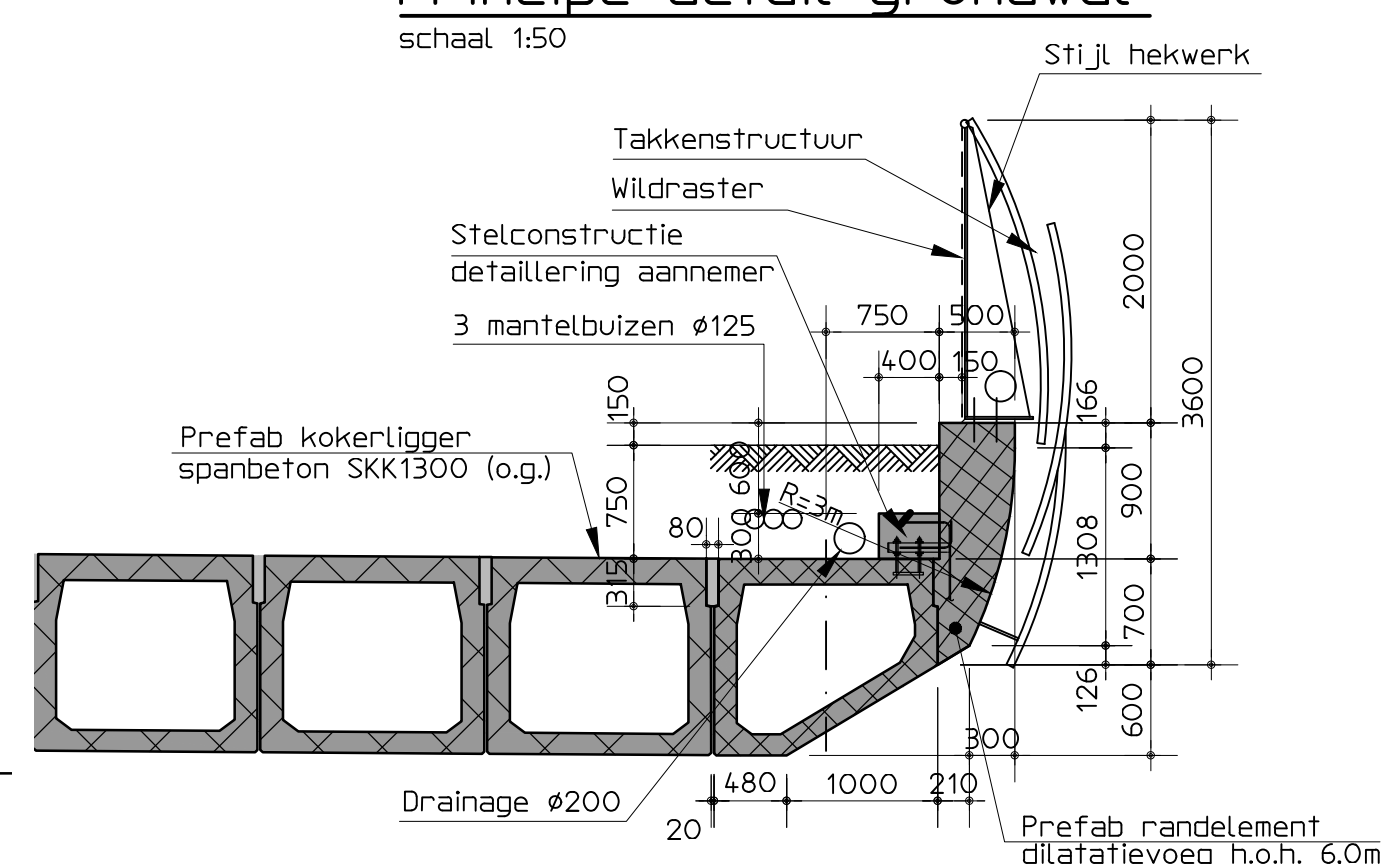
Bestaand alignment uit opmeting
nieuw = bestaand



Detail prefabvoorzetwand
schaal 1:20

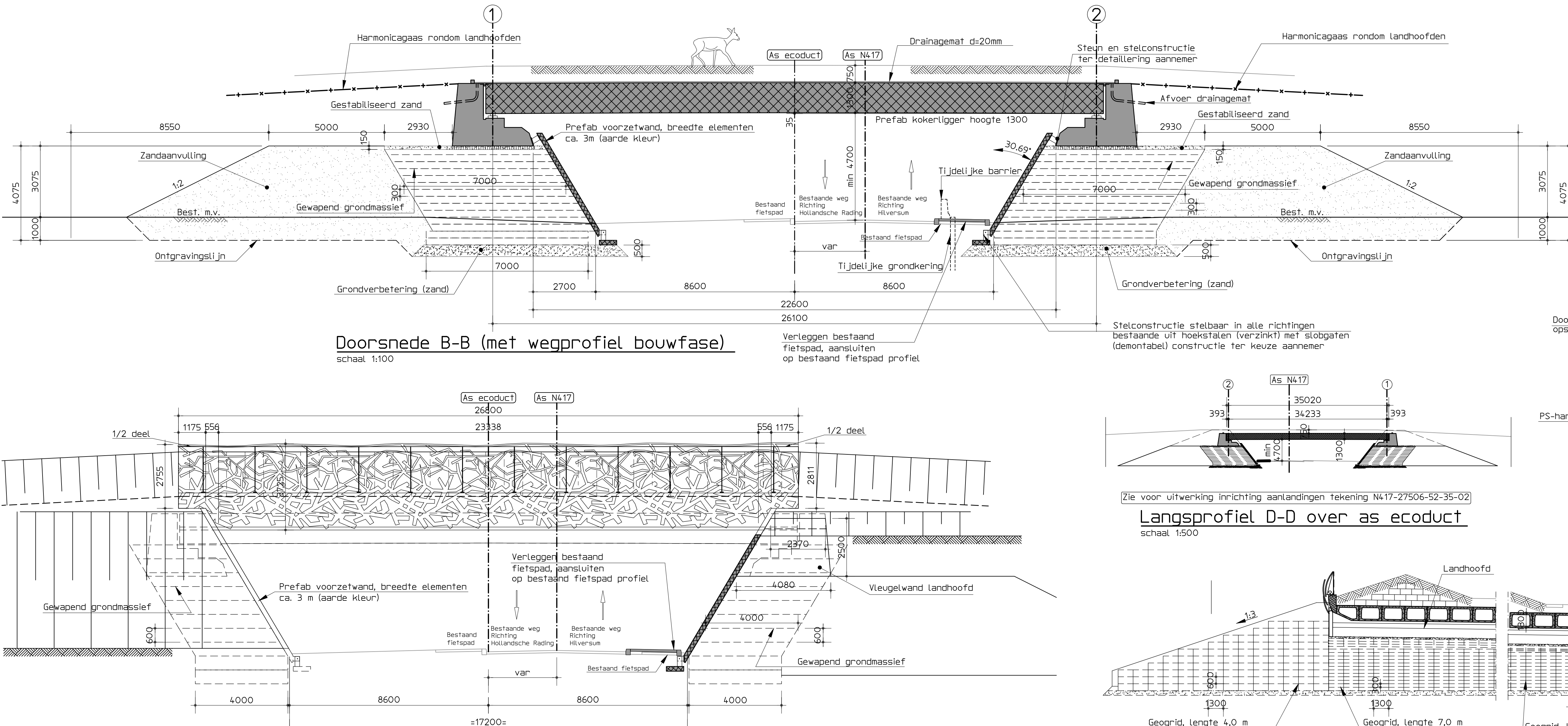


Principe detail grondwal
schaal 1:50



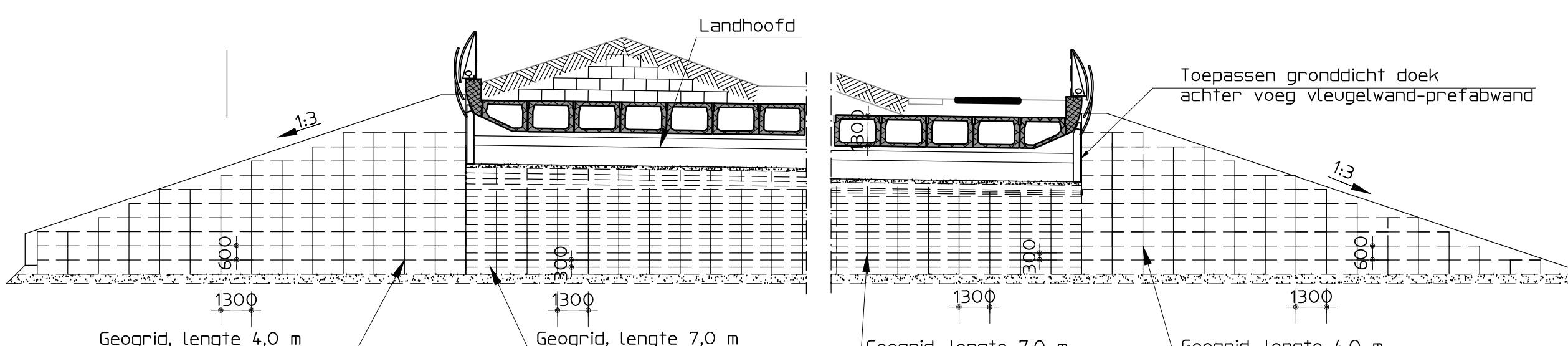
Detail 1
schaal 1:50

Doorsnede B-B (met wegprofiel bouwfase)
schaal 1:100

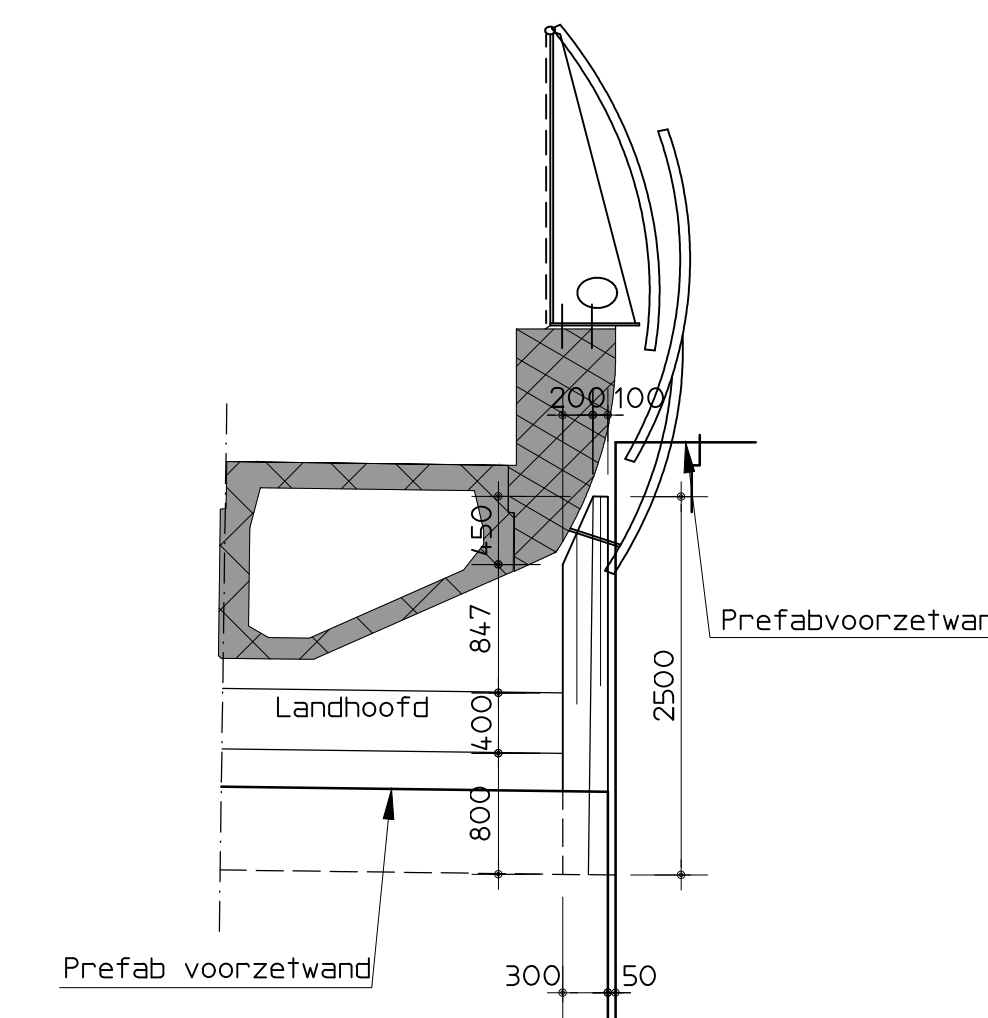


Aanzicht C-C
schaal 1:100

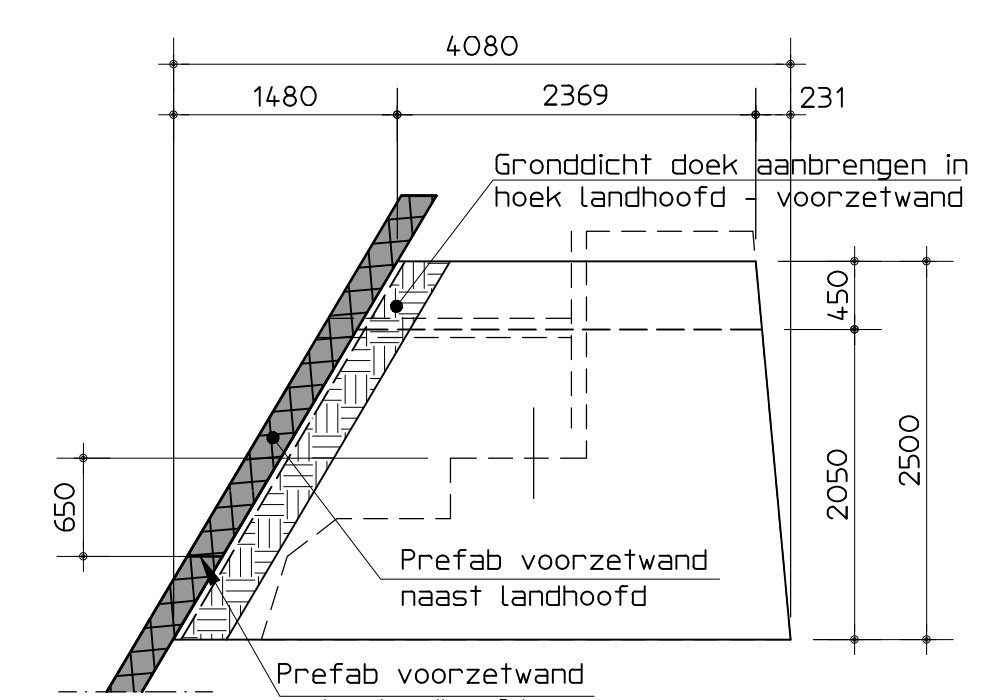
Langsprofiel D-D over as ecoduct
schaal 1:500



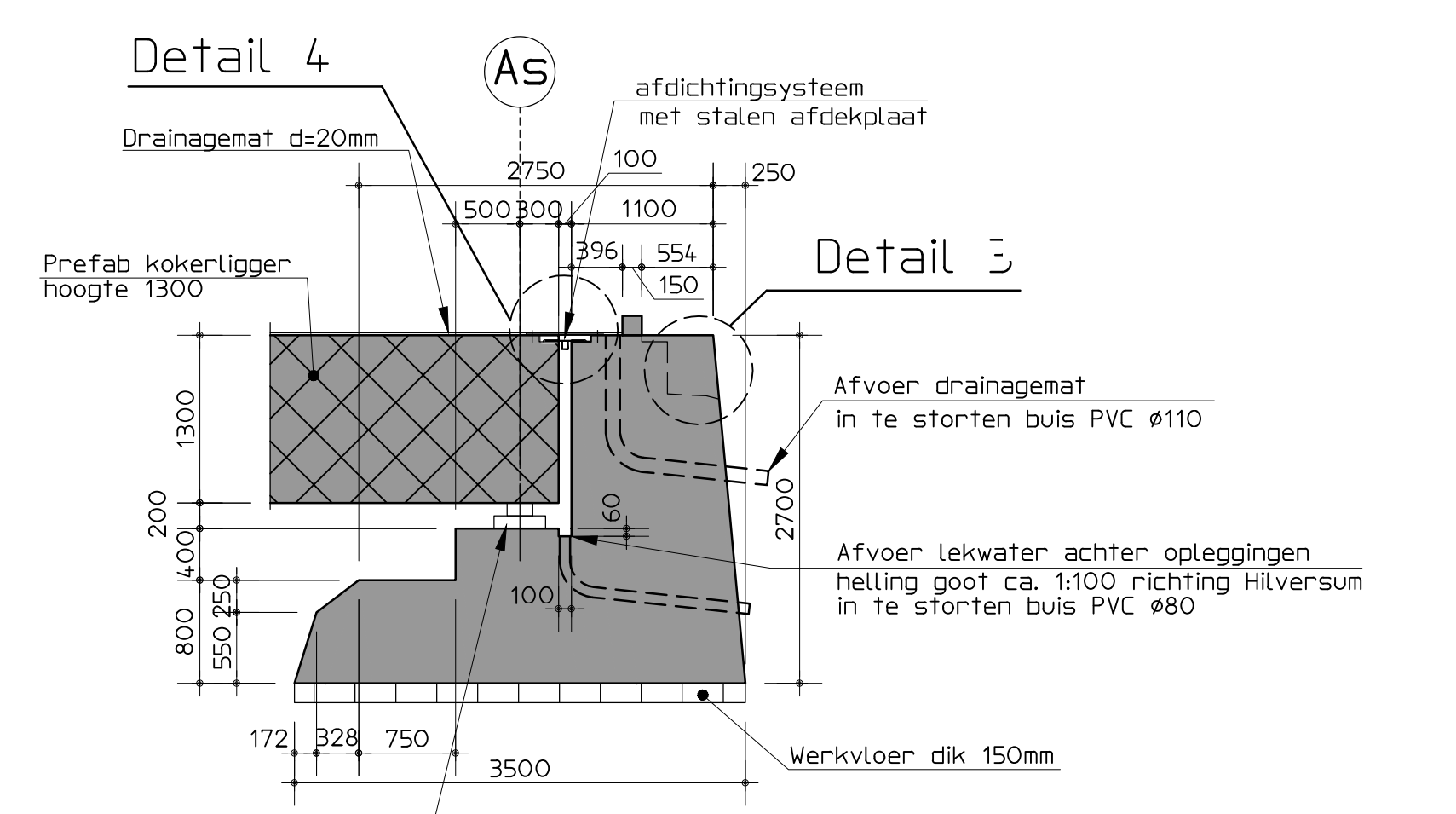
Doorsnede E-E
schaal 1:200



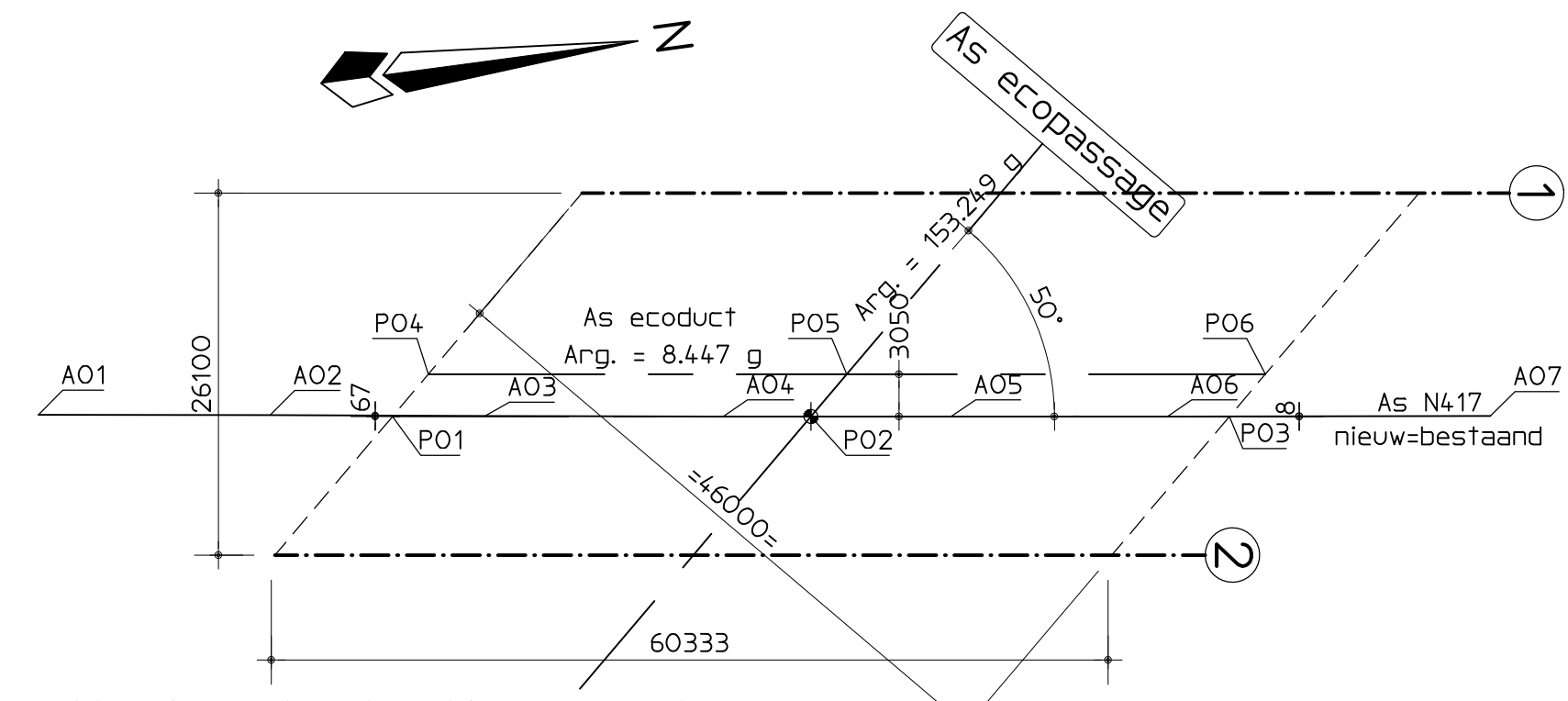
Vooraanzicht vleugelwand
schaal 1:50



Doorsnede vleugelwand
schaal 1:50



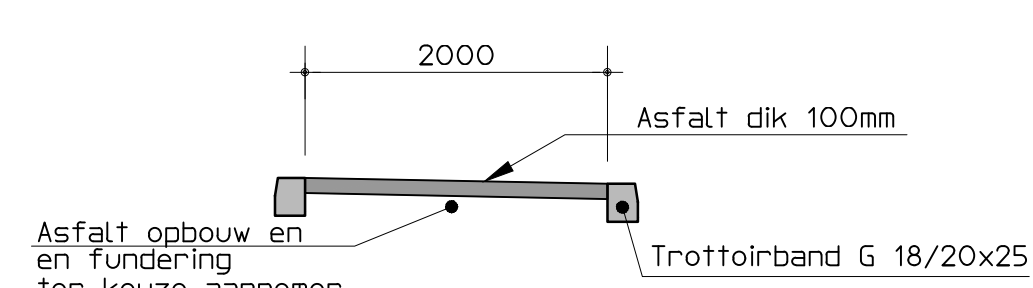
Detail 2
schaal 1:50



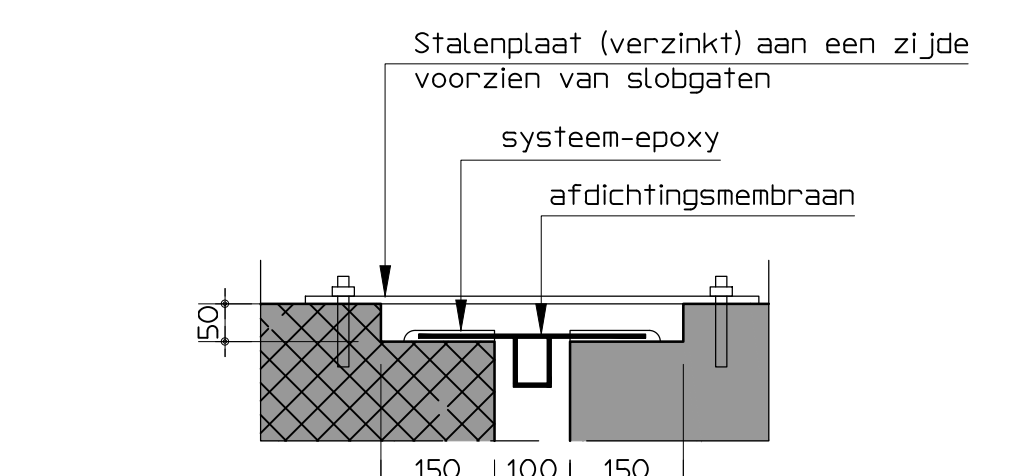
Horizontaal alignement
schaal 1:500

Coördinaten As N417		Coördinaten ecoduct	
A01	140648.518 466775.754	P01	140651.957 466801.100
A02	140650.751 466792.514	P02	140656.008 466830.935
A03	140652.856 466807.652	P03	140659.991 466860.845
A04	140655.169 466824.652	P04	140649.336 466804.003
A05	140657.344 466840.947	P05	140653.327 466833.904
A06	140659.403 466856.392	P06	140657.318 466863.806
A07	140662.454 466879.489		

Opmerkingen:
P01, P02 en P03 liggen op meetlijn door punten A04 en A05
As ecoduct ligt evenwijdig aan deze meetlijn



Detail verlegde fietspad
schaal 1:50



Detail 4
schaal 1:10

Legenda

- prefab beton
- gewapend beton
- werkvloer
- asfalt

Opmerkingen

- Raten in mm, tenzij anders vermeld
- Hoogtematen in m t.o.v. N.A.P.
- Hoogtematen in doorsnede A-A met een (0) verwijzing betreft bovenkant asfalt
- Landmeetkundige hoeken in centesimale stelsel (400gon)
- Bouwkundige hoeken in sexagesimale stelsel (360°)
- Coördinaten in meters volgens Rijkswaarschijf

Bij behorende tekeningen:

- N417-27506-52-35-01 : bestaande situatie / opruimtekening
- N417-27506-52-35-02 : bovenaanzicht groen
- N417-27506-52-35-03 : doorsneden groen
- K&L tekening (G0connect)

Versie	Datum	Getek.	Omschrijving wijziging	Accoord
...
D	24-8-12	beekt	definitief bestek	doornj
C	8-5-12	beekt	Bestek	doornj
B	2-3-12	ijmes	2e Concept	doornj
A	23-12-11	ijmes	1e Concept	doornj

Voor Overzicht zie Map
Behorend bij: bestek

Provincie Noord-Holland
Ecoduct N417
Bovenaanzicht en doorsneden

getekend: beekt
gecontroleerd: doornj
gezien: schuilinge

schied: 1:200 / 1:100 / 1:50
in: 4 bladen, blad nr. 4
AO

ARCADIS
advies en ontwerpbureau

Doc ID: 07581309